



 **COMUNE DI CITTADELLA**
Provincia di Padova

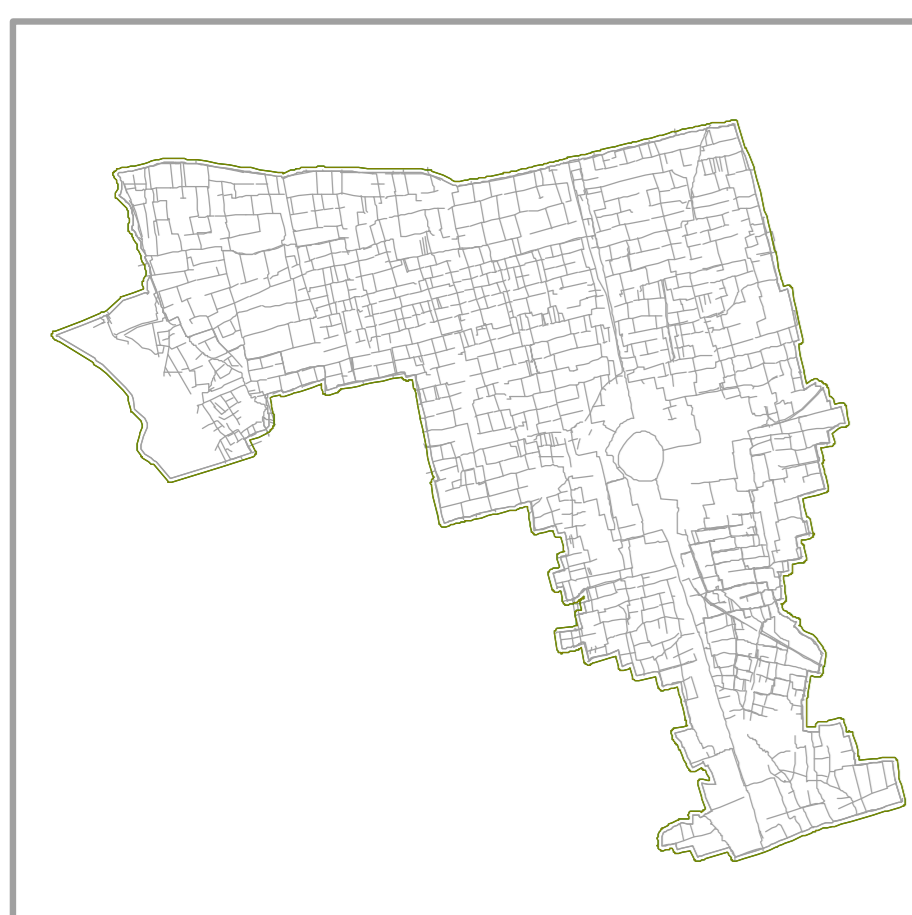
P.I.

Elaborato **9**

Scala **1:10.000**

PIANO DEGLI INTERVENTI

RETE IDROGRAFICA



Il Sindaco
onorevole dott.
Massimo Bitonci






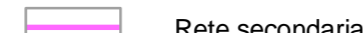


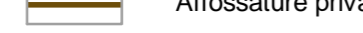
Progettista
ingegnere
Anita Scalco

Uff. Urbanistica
architetto
Damiano Scapin
pianificatore territoriale
Alberto Andreatta

ADOTTATO CON
D.C.C. N°19 DEL 26.2.2010

Febbraio 2010

LEGENDA N.T.O.

- Consorzio di Bonifica Brenta**
-  Rete principale
 -  Rete Secondaria
 -  Rete Terziaria
 -  Rete minore
- Consorzio di Bonifica Acque Risorgive**
-  Rete principale
 -  Rete secondaria
 -  Rete scorrimento
 -  Rete demaniale minore
 -  Alfossature private e scoline stradali